





Výřez mapy radonového indexu geologického podloží






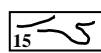
Legenda

Převažující kategorie radonového geologického položí:


	nízká
	přechodná (nehomogenní kvartérní sedimenty)
	střední
	vysoká

Plochy měření radonového indexu geologického podloží
Podle databáze ČGÚ a Asociace Radonové Riziko:

	nízká kategorie
	střední kategorie
	vysoká kategorie



kontury geologických jednotek (čísla uvnitř jednotek odpovídají litologickému typu)



tektonika (zvýšený radonový index)