















ÚZEMNÍ PLÁN DOBRATICE

ZMĚNA Č. 2
NÁVRH PRO PROJEDNÁNÍ

1. ZÁKLADNÍ ČLENĚNÍ ÚZEMÍ

1 : 5 000

STAV	NÁVRH	
		HRANICE ŘEŠENÉHO ÚZEMÍ
		HRANICE KATASTRÁLNÍCH ÚZEMÍ
		HRANICE ZASTAVĚNÉHO ÚZEMÍ K 1. 11. 2024
		HRANICE ZASTAVITELNÝCH PLOCH
		HRANICE PLOCH ZMĚN V KRAJINĚ
		ČÁST ÚZEMNÍHO PLÁNU S PRVKY REGULAČNÍHO PLÁNU
		RUŠENÉ JEVY

OZNAČENÍ PLOCH, KTERÉ JSOU PŘEDMĚTEM VĚCNÉ ZMĚNY, JE PODŽLUCENO



PROJEKTOVÁ ČINNOST, URBANISMUS, ÚZEMNÍ PLÁNOVÁNÍ, EKOLOGIE, GIS

URBANISTICKÉ STŘEDISKO OSTRAVA, s.r.o.

Spartakovců 6014/3, Ostrava-Poruba, 70800 tel: 596 939 530, 596 939 531

ZODP.PROJEKTANT: ING.ARCH.HELENA SALVETOVÁ

ZAK. ČÍSLO: U - 456

ZPRACOVATEL: ING.ARCH.HELENA SALVETOVÁ

OBJEDNATEL: OBEC DOBRATICE

DATUM: LISTOPAD 2024