



**Objednatel:** Obec Dobratice  
Dobratice 49, 739 51 – pošta Dobrá

**Zhotovitel:** AQE advisors, a.s.  
třída Kpt. Jaroše 1944/31, 602 00 Brno

**Název projektu:** Komunikační nástroje, strategické dokumenty a pasporty pro potřebu DSO Region Slezská Brána, jeho města a obce

**Číslo projektu:** CZ.03.4.74/0.0/0.0/18\_092/0014731

**Doba zpracování:** březen 2021 – listopad 2021

Strategie rozvoje obce Dobratice byla zpracovávána v souladu s pokyny uvedenými na webové aplikaci Ministerstva pro místní rozvoj dostupné na [www.obcepro.cz](http://www.obcepro.cz).

Dokument „Strategie rozvoje obce Dobratice 2021 – 2025“ byl projednán zastupitelstvem obce Dobratice na 35. zasedání dne 13. 12. 2021 a schválen usnesením č. 35/15.

Dokument, aktualizace „Strategie rozvoje obce Dobratice 2021 – 2027“ byl projednán zastupitelstvem obce Dobratice na 30. zasedání dne 15. 09. 2025 a schválen usnesením č.30/9.

## Obsah

Úvod .....	3
A Analytická část .....	5
A.1 Území .....	5
A.2 Sociodemografická analýza .....	6
A.3 Bytový fond .....	12
A.4 Dopravní a technická infrastruktura .....	13
A.5 Občanská vybavenost.....	15
A.6 Životní prostředí .....	19
A.7 Správa obce .....	19
A.8 Dotazníkové šetření .....	22
A.9 Východiska pro strategickou část .....	28
B Strategická část.....	32
B.1 Vize .....	32
B.2 Klíčové směry rozvoje obce Dobratice nejen do roku 2025 .....	33
B.3 Priority a cíle.....	34
B.4 Opatření a rozvojové aktivity.....	34
B.5 Podpora realizace strategie rozvoje obce .....	43
Seznam použitých zkratk .....	44
Seznam tabulek, obrázků a grafů .....	45

# Úvod

**Strategie rozvoje obce Dobruška je aktivizačním nástrojem** řízení rozvoje obce. S ohledem na dispozice dané územním plánem formuluje představy o budoucnosti obce a navrhuje způsoby, jak těchto představ dosáhnout. Strategie rozvoje obce je zpracována na období 2021–2025. Aktualizace 2021 – 2027.

**Strategie rozvoje obce** se věnuje oblastem, ve kterých chceme něco změnit či nově vytvořit, podporuje efektivní využívání finančních prostředků obce i jejího celkového potenciálu. Sladuje představy jednotlivých subjektů (zastupitelů, občanů, organizací působících v obci, podnikatelů apod.) o rozvoji obce, respektuje aktuální potřeby, regionální i historické konsekvence a bere v úvahu místní limity rozvoje. Je prostředkem k maximálnímu využití potenciálu území prostřednictvím volných finančních prostředků obce, ale také absorpcí dotační podpory ze strukturálních fondů, národních programů, krajských dotací, nadací a soutěží.

Strategie rozvoje obce se skládá ze dvou částí, bez jejichž vzájemné provázanosti není možné dosáhnout požadovaných výsledků, tedy konkrétně:

- analytická část,
- strategická a implementační část.

## Postup zpracování

Na základě výběrového řízení v rámci projektu „Komunikační nástroje, strategické dokumenty a pasporty pro potřebu DSO Region Slezská Brána, jeho města a obce“, reg. č. CZ.03.4.74/0.0/0.0/18\_092/0014731 byla jako zpracovatel díla vybrána společnost AQE advisors, a.s., která má se strategickým plánováním ve veřejném sektoru více než dvacetiletou zkušenost.

V květnu roku 2021 byl vytvořen dotazník v písemné i v elektronické podobě. Ten byl distribuován mezi občany v průběhu května a června. Obyvatelé mohli vyjádřit svůj názor na stávající stav života v obci a také podat své náměty na budoucí rozvoj obce. V červenci a srpnu byl dotazník vyhodnocen společně s veřejně dostupnými statistickými daty. Na tomto základě pak byla zpracována analytická část dokumentu, na kterou navazuje strategická a implementační část. Dle zadání objednatele byla analyzována data za roky 2016 – 2020. Aktualizace 2016 – 2024. Strategická a implementační část popisuje cíle a budoucí rozvojové aktivity obce. V průběhu zpracování Strategie rozvoje obce setkáním a diskusím řídicí skupiny a k veřejnému projednání.



# A Analytická část

Analytická část popisuje aktuální stav, vývoj a rozvojové možnosti klíčových oblastí života v obci **Dobratice**. Základním charakterem analytické části je zmapovat stav aspektů života na daném území. Smyslem je vytvořit přehledný a podrobný koncept výstižně charakterizující oblasti života v obci, které jsou pro následný vývoj v území klíčové. Při tvorbě analytické části je zapotřebí přistupovat ke sběru informací s rozmyslem a s nadhledem. Cílem není zahlcení daty a podání zcela vyčerpávajícího přehledu všech oblastí života v obci, ale především jejich cílený výběr s ohledem na důležitost, která zohledňuje jejich provázanost a vzájemnou závislost. Tedy vytvořit vhodnou základnu pro následnou formulaci SWOT analýzy, vize a cílů.

## A.1 Území

### A.1.1 Základní údaje o obci

Obec Dobratice je základní územní samosprávný celek a tvoří součást vyššího územně samosprávného celku – Moravskoslezského kraje. Obec je tvořena 5 sídelními jednotkami: Bukovice, Dobratice, Hranice, Podlesí, Šprochovice.

Obrázek 1: Poloha obce Dobratice

Zdroj: [www.mapy.cz](http://www.mapy.cz), [wikipedia.cz](http://wikipedia.cz)

Obcí vede železnice (Frýdek-Místek - Český Těšín) a dálnice D 48, ze které není napojení přímo na Dobratice.

**Obec disponuje dobrou** dostupností zařízení občanské vybavenosti jako např. pošta Partner, mateřská a základní škola, fotbalové hřiště nebo knihovna. Dopravní dostupnost je zajištěna díky autobusové a vlakové dopravě.

Z demografického hlediska stav obyvatelstva v posledních letech rychleji narůstá (viz demografická situace). Tento jev se děje i v okolních obcích, což představuje výzvu nejen pro obec.

Obrázek 2: Dobratice a jeho okolí

Zdroj: obec Dobratice

Tabulka 1: Základní informace o obci

Název	Dobratice
Obec s rozšířenou působností	Frýdek-Místek
Pověřený obecní úřad	Frýdek-Místek
Pracoviště finančního úřadu	Frýdek-Místek
Katastrální pracoviště	Frýdek-Místek
Matriční úřad	Dobrá

Zdroj: ČSÚ

### A.1.2 Historie obce<sup>1</sup>

Obec Dobratice byla pravděpodobně založena po období vlády Jiřího z Poděbrad na konci 15. a počátku 16. století. O tom svědčí vykopávky keramiky, nalezené v části Šprochovice, jejichž stáří bylo určeno na toto období. Název obce Dobratice pochází pravděpodobně od

<sup>1</sup> Podkapitola o historii byla zpravována dle: <https://www.dobratice.cz/2017/06/378885/historie-obce-kronika-2>

jména Dobrata, správce hornodomaslavického statku, který občanstvo a ves zřejmě založil. Důvodem založení vesnice bylo zřízení hospodářského dvora, ovčince a panského mlýna na říčce Lučině, a s tím spojený příchod nových osadníků a robotníků, kteří obhospodařovali panskou půdu a robotovali také na novém hospodářském dvoře. V roce 1749 byl název obce Dobrachitz, později německy Dobratitz.

V roce 1850 bylo k Dobraticím připojeno fojtství Bukovice. Prvním voleným starostou obce byl Ondřej Tvrdý, který svůj úřad vykonával od roku 1850 do 1864. Škola byla založena v roce 1852. V roce 1865 byl vysvěcen kostel sv. Filipa a Jakuba a od roku 1868 se začaly psát dějiny farnosti Dobratice. Železniční trať Frýdek-Místek/Český Těšín byla uvedena do provozu v roce 1888. V roce 1927 byl založen Sbor dobrovolných hasičů Dobratice. První telefonní linka v obci byla zavedena v roce 1938 a elektrifikace obce byla ukončena v roce 1949. V roce 1951 byla založena Tělovýchovná jednota Sokol Dobratice.

Od roku 1920 patřily Dobratice do okresu Český Těšín. Po Mnichovské dohodě byly Dobratice v říjnu 1938 připojeny k Polsku. Za německé okupace byly Dobratice součástí Německé říše. Po roce 1945 náležely Dobratice do okresu Místek, v šedesátých letech pak byly zařazeny do nově vzniklého okresu Frýdek-Místek. V roce 1980 byly Dobratice připojeny pod střediskovou obec Dobrá. Samostatnost obce Dobratice byla obnovena k 1. 1. 1991.

Obecní znak a prapor byl udělen obci Dobratice dne 3. 12. 2004. Symboliku obecního znaku tvoří figura pluhu představující heraldizovaný přepis historických pečetních znamení obce. Figura bukové ratolesti o pěti listech je mluvící znamení vyjadřující pět sídelních jednotek obce – Bukovice, Dobratice, Hranice, Šprochovice a Podlesí. Barva zlatá a modrá vyjadřuje historickou příslušnost obce těšínskému knížectví neboli k regionu těšínského Slezska. Podrobné záznamy z historie obce Dobratice jsou zaznamenány v obecní kronice, která je vedena od roku 1920. Nově je sepsána kniha o historii obce.

## A.2 Sociodemografická analýza

### A.2.1 Demografická situace

Následující kapitola přibližuje změny ve vývoji počtu obyvatel a věkové struktury obce, které významně ovlivňují zdejší socioekonomické prostředí.

V roce 2016 měla obec 1 231 obyvatel. Za sledované období mezi lety 2016 a 2020 se počet obyvatel zvýšil o 81 obyvatel (o 6 %). Aktualizace 2016 – 2027 se počet obyvatel zvýšil o 162 obyvatel (o 13 %).

Tabulka 2: Vývoj v počtu obyvatel obce mezi roky 2016 – 2020, aktualizace 2016-2024 (stav k 31. 12.)

Počet obyvatel	2016	2017	2018	2019	2019	2021	2022	2023	2024
Dobratice	1 231	1 239	1 258	1 285	1312	1302	1323	1357	1390

Zdroj: ČSÚ

### Věková struktura obyvatel

Složení obyvatelstva podle věku patří k významným faktorům sociálně ekonomického vývoje obce. Ve sledovaném období převažuje seniorská složka obyvatel nad dětskou. **Hodnota indexu stáří za rok 2020 dosáhla čísla 107**, tedy na 100 dětí do 14 let věku připadá téměř 107 obyvatel ve věku 65 a více let. V roce 2016 dosáhla hodnota indexu stáří **102**. Na těchto číslech lze pozorovat pomalý růst počtu obyvatel v seniorském věku a s tím související růst nároků na sociální a zdravotní služby.

Věková struktura obyvatel obce k 31. 12. 2020 představovala 17 % obyvatel v předproduktivním věku (0 až 14 let), 64 % obyvatel v produktivním věku (15 až 64 let) a 19 % obyvatel v poproduktivním věku (65 let a více). **Průměrný věk dosahuje 41 let.**

**Aktualizace:** Věková struktura obyvatel obce k 31. 12. 2024 představovala 18% obyvatel v předproduktivním věku (0 až 14 let), 64 % obyvatel v produktivním věku (15 až 64 let) a 18 % obyvatel v poproduktivním věku (65 let a více). **Průměrný věk dosahuje 40,5 let.**

Tabulka 3: Počet obyvatel dle věkových skupin (31. 12. daného roku)

	Počet obyvatel celkem	v tom ve věku (let)						Průměrný věk
		0-14	%	15-64	%	65 a více	%	
2024	1 393	257	18%	885	64%	251	18%	40,5
2023	1 399	265	19%	881	63%	253	18%	40,5
2022	1 355	251	19%	851	63%	253	19%	40,8
2021	1 322	239	18%	829	63%	254	19%	41,2
2020	1 312	229	17%	837	64%	246	19%	41,0
2019	1 285	223	17%	828	64%	234	19%	40,9
2018	1 258	213	17%	816	65%	229	18%	40,9
2017	1 239	201	16%	818	66%	220	18%	41,2
2016	1 231	203	16%	822	67%	206	17%	40,8

Zdroj: ČSÚ

### Pohyb obyvatel

Vývoj počtu obyvatel území ovlivňují dva pohyby, přirozený přírůstek a stěhování (migrace). Ve sledovaném období 2016 až 2020 byl **přirozený přírůstek** v kladných hodnotách.

Aktualizace: Vývoj počtu obyvatel území ovlivňují dva pohyby, přirozený přírůstek a stěhování (migrace). Ve sledovaném období 2016 až 2024 byl **přirozený přírůstek** v kladných hodnotách do roku 2023, **rok 2024 byl záporný**.

Druhou složkou celkového přírůstku obyvatelstva je **migrační přírůstek**. Ten se skládá z počtu přistěhovaných minus počet vystěhovaných obyvatel. Migrační přírůstek je v období 2016 až 2017 také kladný.

Aktualizace: Druhou složkou celkového přírůstku obyvatelstva je **migrační přírůstek**. Ten se skládá z počtu přistěhovaných minus počet vystěhovaných obyvatel. Migrační přírůstek je v období 2016 až 2023 také kladný, rok 2024 je vyrovnaný.

Tabulka 4: Pohyb obyvatelstva v letech 2016 – 2024

	2016	2017	2018	2019	2020	2021	2022	2023	2024
Živě narození	10	13	17	14	14	14	18	11	8
Zemřelí	10	13	15	6	5	8	14	20	14
Přistěhovaní	40	38	36	42	35	38	50	70	30
Vystěhovaní	29	30	19	23	17	25	21	17	30
Přírůstek (úbytek)	přirozený	-	-	2	8	9	4	-9	-6
	stěhováním	11	8	17	19	13	29	53	-
	celkový	11	8	19	27	27	33	44	-6

Zdroj: ČSÚ

### Vzdělanostní struktura obyvatel

Základní vzdělání (včetně neukončeného základního vzdělání a osob bez vzdělání) vykázalo při sčítání v roce 2011, jehož výsledky jako zdroj informací o vzdělanostní struktuře obcí lze použít, pouze 19 % obyvatel starších 15 let. Střední vzdělání bez maturity mělo v roce 2011 v obci celkem 35 % obyvatel, vysokou školu mělo v obci absolvovanou 13 % dospělé populace. Vzhledem k současnému trendu déle studovat a k trendu stěhování obyvatel v produktivním věku do obce, lze očekávat při SLDB 2021 větší podíl osob s ukončeným vysokoškolským vzděláním.

Tabulka 5: Obyvatelstvo podle nejvyššího ukončeného vzdělání

		Celkem	muži	ženy
Obyvatelstvo ve věku 15 a více let		939	447	492
z toho podle stupně vzdělání	bez vzdělání	1	1	-
	základní včetně neukončeného	173	57	116
	střední vč. vyučení (bez maturity)	331	191	140
	úplné střední (s maturitou)	260	116	144
	nástavbové studium	21	6	15
	vyšší odborné vzdělání	8	2	6
	vysokoškolské	125	63	62

Zdroj: ČSÚ

Českou národnost zvolilo při sčítání v roce 2011, jehož výsledky jako zdroj informací o národnosti obyvatel lze použít, 73 % obyvatel obce, na druhé straně 23 % obyvatel na tuto otázku neodpovědělo. Složení obyvatelstva je národnostně velmi homogenní.

Tabulka 6: Obyvatelstvo podle národnosti

		Celkem	muži	ženy
Obyvatelstvo celkem		1 117	535	582
z toho národnost	česká	775	363	412
	moravská	35	18	17
	slezská	8	5	3
	slovenská	12	6	6
	německá	-	-	-
	polská	4	-	4
	romská	-	-	-
	ukrajinská	1	-	1
	vietnamská	-	-	-
	neuveдено	259	131	128

Zdroj: ČSÚ

## A.2.2 Ekonomická analýza

Z hlediska trhu práce je důležité zmínit, že od roku 2016 se situace na trhu práce v obci mění a dochází ke snižování podílu nezaměstnaných osob. Na konci roku 2020 činí podíl nezaměstnaných osob 2,42 %, v roce 2016 činil 4,65 %. Na této příznivé situaci se projevil vliv dobré ekonomické situace v ČR. V roce 2020 bylo v obci celkem 21 uchazečů o zaměstnání, které měl úřad práce v evidenci. Oproti roku 2016, kdy těchto osob bylo 40, je to významný pokles. Aktualizace: V roce 2024 bylo v obci celkem 28 uchazečů o zaměstnání, které měl úřad práce v evidenci. Oproti roku 2020, kdy těchto osob bylo 20, to je nárůst.

Tabulka 7: Vývoj podílu nezaměstnanosti a počtu uchazečů o zaměstnání (k 31. 12.)

Rok k 31. 12.	2016	2017	2018	2019	2020	2021	2022	2023	2024
Podíl nezaměstnaných osob (%)	4,65	2,92	2,81	2,45	2,42	1,9	2,9	2,4	3,2
Počet uchazečů o zaměstnání v evidenci ÚP - dosažitelní	40	26	23	22	21	-	-	-	-
Počet uchazečů o zaměstnání v evidenci ÚP - celkem	38	24	23	20	20	17	25	21	28

Zdroj: ČSÚ

**Z hlediska ekonomických a hospodářských podmínek zůstává velkým pozitivem v obci nízká nezaměstnanost.**

V obci bylo v roce 2020 evidováno 160 podniků se zjištěnou aktivitou, z toho 82 % tvořily fyzické osoby (spolu se zemědělskými podnikateli), dle klasifikace CZ-NACE bylo na území nejvíce podniků v oblasti průmyslu a stavebnictví.

Tabulka 8: Podnikatelské subjekty podle právní formy (31. 12. 2020)

	Registrované podniky	Podniky se zjištěnou aktivitou
<b>Celkem</b>	266	160
<b>Fyzické osoby</b>	227	131
fyzické osoby podnikající dle živnostenského zákona	211	116
fyzické osoby podnikající dle jiného než živnostenského zákona	6	5
zemědělní podnikatelé	8	8
<b>Právnícké osoby</b>	39	29
obchodní společnosti	21	20
akciové společnosti	-	-
družstva	-	-

Zdroj: ČSÚ

Poslední dostupná data ohledně rozdělení subjektů dle počtu zaměstnanců pochází z roku 2020. V obci bylo 118 podniků bez zaměstnanců, 21 mikropodniků (do 9 zaměstnanců) a 3 malé podniky (do 49 zaměstnanců).

Tabulka 9: Podnikatelské subjekty podle počtu zaměstnanců (se zjištěnou aktivitou)

Subjekty	Počet subjektů
Neuvedeno	18
Počet subjektů bez zaměstnanců	118
Počet subjektů s 1-9 zaměstnanci	21
Počet subjektů s 10-49 zaměstnanci	3
Počet subjektů s 50-249 zaměstnanci	0
Počet subjektů s >249 zaměstnanci	0

Zdroj: ČSÚ

V obci se nachází několik ekonomických subjektů, které pokrývají **základní poptávku po občanské vybavenosti**. Jedná se o pohostinství a prodejnu potravin. Převážná část zařízení občanské vybavenosti je soustředěna v centrální části Dobratic, za širší nabídkou služeb

dojíždějí obyvatelé do Frýdku-Místku. V obci se také nachází **pošta partner**, která je umístěna v prodejně potravin.

### A.3 Bytový fond

Obytné území obce je tvořeno především rodinnými domy. V obci se dle Sčítání lidu, domů a bytů 2011 nachází 1 bytový dům a 5 objektů spadající do kategorie „ostatní budovy“.

Stávající územní plán vytváří dostatečnou nabídku ploch pro novou obytnou zástavbu, Pozitivem obce je, že je ve výhodné vzdálenosti od rozvojové oblasti města Ostravy.

Od roku 2016 bylo v obci dokončeno celkem **38 bytů v rodinných domech** (byt v rodinném domě je stavba pro bydlení, která svým stavebním uspořádáním odpovídá požadavkům na rodinné bydlení). Aktualizace: od začátku roku 2021 bylo dokončeno 45 bytů v rodinných domech.

Tabulka 10: Počet dokončených bytů v obci

Rok	Byty celkem	v rodinných domech	v bytových domech
2016	5	5	-
2017	8	8	-
2018	10	9	-
2019	7	6	-
2020	8	7	-
2021	9	9	-
2022	15	15	-
2023	18	18	-
2024	3	3	-

Zdroj: ČSÚ

Dle Sčítání lidu, domů a bytů 2011 bylo v obci **350 domů**, z toho 344 bylo domů rodinných, 1 bytový dům a 5 ostatních budov. Celkový počet bytů byl **431 bytů**, z tohoto počtu bylo 366 bytů obydlených a 65 neobydlených bytů.

Tabulka 11: Domovní fond (SLBD 2011)

Celkový počet domů	Rodinné domy	Bytové domy	Ostatní budovy
350	344	1	5

Zdroj: SLBD 2011, ČSÚ, domovní fond

Tabulka 12: Počet bytů v obci a jejich obydlenost (SLDB 2011)

Celkový počet bytů	Počet obydlených bytů	Neobydlené byty			
		Počet neobydlených bytů	Slouží k rekreaci	Přestavba domu	Nezpůsobilé k bydlení
431	366	65	10	6	6

Zdroj: SLDB 2011, ČSÚ → vlastní výběr → SLDB 2011 → počet bytů – obydlenost domu

*U otázky „Co se Vám na životě v Dobroticích nelíbí?“ volila větší část respondentů jako možnost odpovědi právě téma bydlení, které je negativně spojeno s rychlou výstavbou domů v obci, což souvisí i menší sounáležitostí a sousedskými vztahy.*

## A.4 Dopravní a technická infrastruktura

### A.4.1 Dopravní obslužnost

Obec Dobratice je zapojena do integrovaného dopravního systému Moravskoslezského kraje ODIS. Do obce zajíždí autobusové linky (357, 392), které zastavují na několika autobusových zastávkách. Územím obce je vedena regionální jednokolejná železniční trať ČD č. 322 (Český Těšín – Frýdek – Místek). Na území obce Dobratice není na její trase situována žádná železniční stanice ani zastávka, železniční zastávka Dobratice pod Prašivou se nachází na území sousedních Vojkovic.

Obrázek 3: Železniční zastávka Dobratice pod Prašivou na území sousední obce Vojkovice



### A.4.2 Dopravní infrastruktura

Základní dopravní vazby řešeného území zajišťují dálnice D48 (Bělotín – Frýdek – Místek – Český Těšín) a silnice III/04821 (Vojkovice – Vyšní Lhoty).

Dobratice jsou z tohoto rychlostního tahu obsluhovány z mimoúrovňové křižovatky Dobrá a mimoúrovňové křižovatky Horní Tošanovice. Dle dat z celonárodního sčítání dopravy v roce 2016 projelo denně po úseku dálnice na území obce **14 245 automobilů**.

Silnice III/04821 je významnou dopravní komunikační příčkou řešeného území. Pro obec má páteřní charakter a z její trasy je obsluhována značná část zástavby. Dopravně významnými místními komunikacemi jsou komunikace vedené místními částmi Bukovice, Hranice, Podlesí, Šprochovice a lokalitou Amerika.

Dále obcí vede cyklotrasa č. 46 Smilovice – Raškovice a nachází se zde turistické trasy, obec je přes víkend díky nedaleké vlakové stanici výchozím místem pro výstup na vrchol Prašivá. Řešeným územím prochází červeně značená turistická trasa.

*V rámci dotazníkového šetření v obci byli občané tázáni, jak jsou spokojeni s údržbou chodníků a komunikací. 87 % obyvatel uvedlo, že jsou s údržbou spokojeni, což je velmi dobré hodnocení.*

*Zároveň u otevřené otázky „Co se vám na životě v obci nelíbí?“ menší část respondentů uvedla, že se jim nelíbí příliš vysoká rychlost automobilů při průjezdu obcí.*

### **A.4.3 Doprava v klidu**

Protože se jedná převážně o zástavbu rodinných domků, je odstavování vozidel zajištěno na soukromých pozemcích. Parkování je pro návštěvy možné na soukromých pozemcích, několika menších parkovacích plochách, případně na místních komunikacích za splnění podmínek příslušného zákona.

### **A.4.4 Technická infrastruktura<sup>2</sup>**

**Vodovod** – zdrojem pitné vody pro obec Dobratice je Ostravský oblastní vodovod, přivaděč Vyšní Lhoty – Český Těšín DN 600.

**Odvádění a čištění odpadních vod** – v obci není v současnosti vybudovaná soustavná síť veřejné kanalizace a do budoucna se ani s vybudováním nepočítá. Čištění odpadních vod je zajištěno v prostých septicích, žumpách a domovních čističkách odpadních vod. Aktualizace: od roku 2020 začala obecní podpora budování DČOV, která bude ukončena k 31.12.2025. K 31.12.2024 bylo vybudováno 88 DČOV za podpora obce.

**Zásobování teplem** - pro stávající zástavbu je charakteristický decentralizovaný způsob vytápění s individuálním vytápěním rodinných domů a samostatnými domovními kotelny pro objekty vybavenosti.

**Plynofikace** – plynofikována je celá obec.

**Zásobování elektrickou energií** – energetické systémy jsou zastoupeny distribucí elektrického proudu.

**Veřejné osvětlení** – v obci je funkční zrekonstruované veřejné osvětlení.

**Optická síť** – Obec podporuje vybudování optické sítě pro rychlejší přenos internetu.

### **A.4.5 Odpadové hospodářství**

V obci se nachází několik stanovišť s hnízdy na tříděný odpad, jejichž počet je v tuto chvíli vzhledem k velikosti obce dostačující. Systém shromažďování, sběru, přepravy, třídění a využívání komunálních odpadů, včetně systému nakládání se stavebním odpadem na území obce a následně jeho úhrada formou místního poplatku, případně uzavření smlouvy o provádění sběru, přepravy a zneškodnění odpadu, vyplývá z platných obecně závazných vyhlášek obce. V obci není zřízená obecní kanalizace. Dobratice podporují výměnu stávajících septiků a žump za domovní čistírny odpadních vod. Aktualizace: od začátku roku 2025 byl v obci zaveden systém třídění door-to-door a od května 2025 zpětný odběr pneumatik.

---

<sup>2</sup> Zdroj: Územní plán obce.

---

## A.5 Občanská vybavenost

### A.5.1 Školství a vzdělávání

V obci je základní škola pro 1. – 5. ročník a mateřská škola. Dle webových stránek školy je mateřská škola dvoutřídní, věkové složení dětí je 2 – 6 let. Celkově je zapsáno 43 dětí, z toho 19 dívek a 24 chlapců.

Kapacita školských zařízení je zatím dostačující. Pro vytvoření prostorů pro další třídu se uvažuje přesunutí místní knihovny do jiné budovy, čímž ve škole místnost pro další třídu. Stavební rozšíření nebo nové školní zařízení se zatím neplánují.

Aktualizace: v roce 2022 byla knihovna přesunuta k obecní úřadu, do dočasné mobilní stavby a prostor byl využit pro navýšení kapacity ZŠ. V mateřské škole v roce 2024 místo bytu vzniklo nové oddělení, tím se kapacita navýšila na 58 dětí. V současné době je kapacita školních zařízení dostačující.

Obrázek 4: Mateřská škola a základní škola (obrázek níže)

*S mateřskou školou je dle výsledků dotazníkového šetření spokojeno 96 % respondentů, se základní školou 1.-5. třída je spokojeno 88 % respondentů a se spádovou základní školou je spokojeno 95 % respondentů.*

### A.5.2 Sociální a zdravotní péče

V obci nejsou žádná zdravotnická zařízení, dostatečná škála těchto zařízení je ve Frýdku–Místku. Pro obec funguje spádová ordinace praktického lékaře v obci Vojkovice. Obdobně to platí i pro oblast sociální péče, v obci není žádné zařízení sociální péče. Dobratice jako i další obce mají smlouvu s Adámkovou vilou v Raškovících (domov se zvláštním režimem) o přednostním umísťování dobratických občanů.

### A.5.3 Sportovní a kulturní vyžití, volný čas

Obec žije bohatým kulturním i sportovním životem. Funguje zde několik spolků i sdružení a celoročně je pořádána řada zajímavých kulturních, sportovních akcí či akcí pro děti. V popředí zájmu dětí i dospělých v obci je v poslední době lesopark a atrakce, které v příjemném lesním prostředí nabízí. Součástí hřiště pod základní školou je dětské hřiště, lanovka, venkovní posilovna, sportovní hřiště s umělým trávnikem na tenis, volejbal, nohejbal, fotbálek. Velký fotbal se hraje na hřišti TJ Dobratice vedle Lesoparku. Další dětské hřiště s pískovištěm, tabulí pro kreslení, balančními prvky, jezírkem, potůčkem, a šachovnicí se nachází v centru obce u obecního úřadu. Za hostincem v centru obce je zelená travnatá plocha k různým hrám a ohniště. Volně přístupné je také dětské hřiště u mateřské školky v době provozu MŠ i v období prázdnin a víkendů. Pro rekreaci lze využít příjemné okolí dobratických rybníků. Obec má zpracovaný Plán rozvoje sportu v obci Dobratice 2021 – 2025, který určuje aktivity v oblasti sportu na další roky.

V obci funguje **Místní knihovna Dobratice**. Mezi místní spolky a sdružení, které v oblasti volnočasového využití v obci aktivně působí, patří:

- Sbor dobrovolných hasičů Dobratice
- TJ Dobratice – fotbalový a šachový oddíl
- Římskokatolická farnost
- Církev adventistů sedmého dne
- Dobratičané z.s (aktualizace)
- Klub důchodců
- Spolek sportovních rybářů
- Myslivecké sdružení Háj
- Dobrovolnický dobratický tyátr
- Český svaz včelařů
- Zahrádkáři
- Neformální uskupení Fajný tábor
- Bez mámy z.s.

Obec se podílí na organizaci mnoha kulturních, společenských a sportovních akcí, pro příklad lze uvést následující akce:

- Den Dobratic
- Vánoční jarmark s rozsvícením vánočního stromu a zpíváním koled
- Obecní ples
- Spolkové plesy
- Guláš fest
- Velikonoční jarmark
- Setkání seniorů
- Vítání občánků a mnoho jiných akcí
- Běhej na vsi – dobratický benefiční běh
- Zájezd pro seniory
- Selský den

*Dle výsledků z realizovaného šetření je s možnostmi aktivit v místních spolcích spokojeno 88 % respondentů, se sportovním využitím 90 % respondentů a s dětskými hřišti 90 % respondentů. V rámci průzkumu se jedná o velmi dobré hodnocení spokojenosti obyvatel s těmito tématy.*

#### **A.5.4 Památky a historické dědictví**

V centrální části obce je kostel sv. Filipa a Jakuba a farní úřad.

#### **A.5.5 Bezpečnost**

Dle mapy kriminality je index kriminality<sup>3</sup> na hodnotě 94 v obvodním oddělení Hnojník, kam obec Dobratice spadá (za období leden až listopad 2020), což je v celorepublikovém **srovnání nízká hodnota**. V daném období roku 2020 bylo v celém obvodním oddělení spácháno 116 zjištěných trestných činů, z toho bylo objasněno 56, což odpovídá přibližně 48 % objasnění. Ochrana životů, zdraví a majetku občanů před požáry, živelnými pohromami a jinými mimořádnými událostmi je zajištěna Hasičským záchranným sbor Moravskoslezského kraje a jednotkou sboru dobrovolných hasičů Dobratice.

Tabulka 13: Index kriminality

Údaje	Obvodní oddělení Hnojník
-------	--------------------------

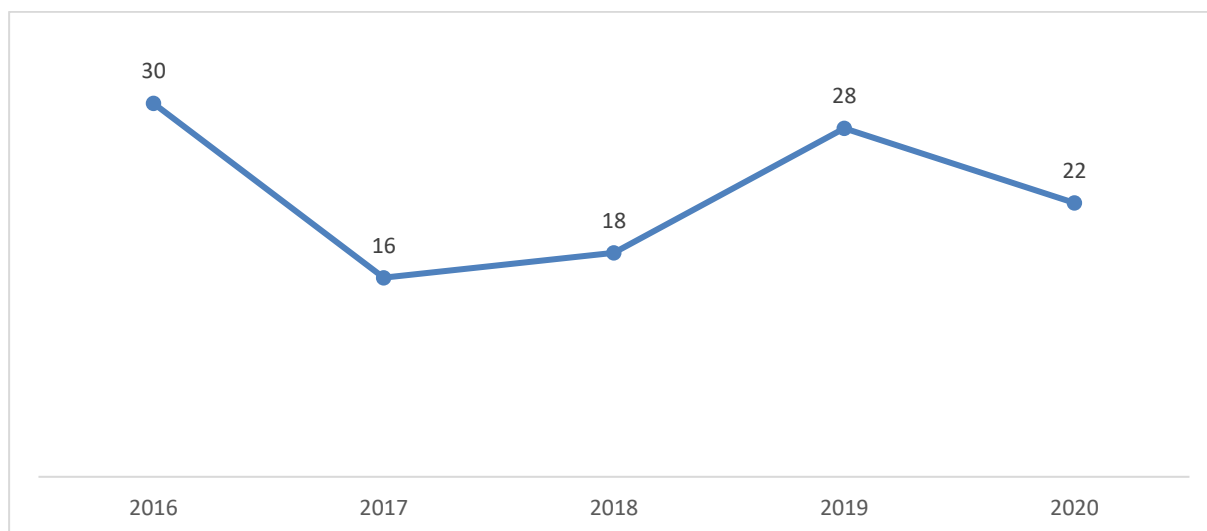
<sup>3</sup> Index kriminality přepočítává počet trestných činů na deset tisíc obyvatel daného celku.

Zjištěno trestných činů	116
Objasněno trestných činů	56
% objasnění trestných činů	<b>48</b>
Index kriminality	<b>94</b>

Zdroj: [www.mapakriminality.cz](http://www.mapakriminality.cz)

Na grafu číslo 1 je zobrazen vývoj počtu přestupků konkrétně v obci za roky 2016-2020. V porovnání s okolními obcemi se jedná o velmi nízké počty přestupků. Vzhledem k charakteru malé obce je nízká kriminalita opodstatněná. Nejen v tomto případě by bylo dobré, aby se posilovaly sousedské vztahy a vzájemná sounáležitost, která vede k vyšší bezpečnosti a k efektu „ulice mají oči“, díky kterému je zajištěna vyšší bezpečnost i bez přítomnosti policie a jiných složek. Lze konstatovat, že obec **patří k obcím s velmi malým bezpečnostním rizikem kriminality**. Situace koresponduje s celkově nízkou úrovní kriminality v obci a okolí, procento objasnění trestných činů dosahuje obdobných čísel i v jiných obvodních oddělení.

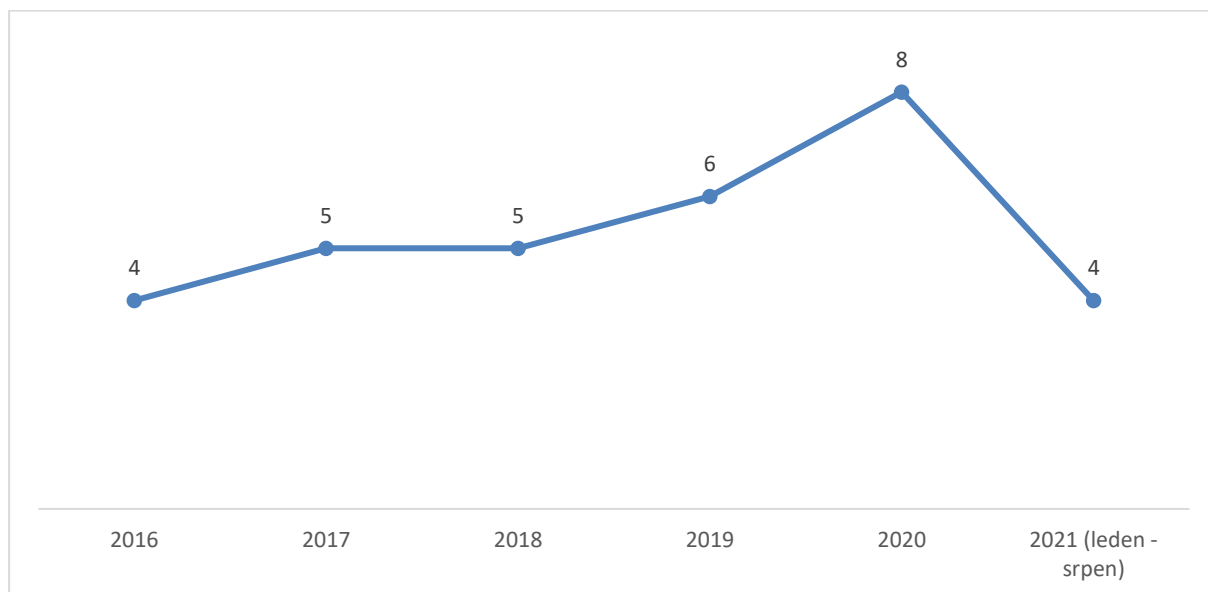
Graf 1: Vývoj počtu kriminálních přestupků v obci v daném roce 2016-2020 (počty jsou i za dopravní přestupky)



Zdroj: <https://kriminalita.policie.cz/>

Velmi negativně je občany vnímána dopravní situace v obci. Bezpečnostní riziko pro ně představuje **oblast dopravy** v obci, která souvisí s průjezdem aut v obci (intenzita dopravy a rychlost projíždějících aut). Na následujícím grafu je vidět vývoj počtu dopravních nehod na území obce. Ve většině případů se jednalo o srážku s lesní zvěří, přesto počet dopravních nehod nepřesáhl ve sledovaném období počet 8.

Graf 2: Počet nehod na území obce 2016- srpen 2021



Zdroj: *nehody.cdv.cz*

*U otázky „Co se Vám na životě v Dobroticích nelíbí?“ volila část respondentů jako možnost odpovědi právě téma dopravy a rychlosti na komunikacích.*

## A.6 Životní prostředí

Okrajově do jižní části katastrálního území Dobratice zasahuje velkoplošné zvláště chráněné území – Chráněná krajinná oblast Beskydy. V řešeném území obce se nevyskytují žádná poddolovaná území ani sesuvná území a území jiných geologických rizik. Značný vliv na kvalitu ovzduší v obci mají velké zdroje znečištění v regionu, které jsou v případě řešeného území relativně blízko (zejména hutní a energetické podniky v Ostravě, Frýdku-Místku a Třinci a průmyslová zóna Nošovice. V obci má negativní vliv na čistotu ovzduší i dopravu a místní, malé zdroje znečištění. Situaci příznivě ovlivňuje plynofikace obce. V celém území je evidováno 575 ha zemědělské půdy, jejíž rozloha se v posledních letech příliš nezmenšuje. Zmenšuje se ale velikost orné půdy a trvalého travního porostu a naopak se zvětšuje velikost zahrad. Podíl orné půdy ze zemědělské půdy tvoří 75 %.

Tabulka 14: Druhy pozemků (ha) 2015-2024

	31. 12. 2015	31. 12. 2016	31. 12. 2017	31. 12. 2018	31. 12. 2019	31. 12. 2020	31. 12. 2021	31. 12. 2022	31. 12. 2023	31. 12. 2024
<b>Celková výměra</b>	704	704	704	704	704	704	705	705	705	705
<b>Zemědělská půda</b>	575	574	574	574	575	575	581	581	581	581
orná půda	441	441	441	441	434	434	399	399	399	399
chmelnice	-	-	-	-	-	-	-	-	-	-
vinice	-	-	-	-	-	-	-	-	-	-
zahrada	38	38	38	39	53	54	89,1	89,1	89,2	89,2
ovocný sad	-	-	-	-	-	-	-	-	-	-
trvalý travní porost	95	95	95	95	88	88	92	92	92	92
<b>Nezemědělská půda</b>	130	130	130	130	129	129	124	124	124	125
lesní pozemek	63	64	64	64	64	64	64	64	64	64
vodní plocha	10	10	10	10	10	10	10	10	10	10
zastavěná plocha a nádvoří	16	16	16	16	16	16	13	13	13	14
ostatní plocha	40	40	40	39	39	39	38	38	37	37

Zdroj: ČSÚ, Katastrální výměry – druhy pozemků – obce vybraného SO ORP, 2021

Z ročenky Českého hydrometeorologického ústavu z roku 2019 vyplývá, že území obce spadá do oblasti, kde dosahují průměrné roční koncentrace  $PM_{2,5}$  hodnot okolo  $17-25 \mu g.m^{-3}$ , tedy blízko imisního limitu ( $25 \mu g.m^{-3}$ ), průměrné roční koncentrace  $PM_{10}$  pak hodnot mezi  $20-28 \mu g.m^{-3}$ , tedy mezi  $50-70 \%$  imisního limitu ( $40 \mu g.m^{-3}$ ).

Zdroj: <https://obecdobratice.rajce.idnes.cz>

*Dle výsledků z realizovaného šetření souhlasí 72 % respondentů s tvrzením, že ovzduší je v zimních měsících v obci a okolí příjemné, 98 % respondentů s tvrzením, že ovzduší je v letních měsících v obci a okolí příjemné.*

## A.7 Správa obce

### A.7.1 Úřad obce

**Obec** Dobratice je základní územní samosprávný celek a tvoří součást vyššího územně samosprávného celku – Moravskoslezského kraje. Obec je spravována zastupitelstvem, které

je devítičlenné. Základním urbanistickým dokumentem pro řešení územního rozvoje obce je **Územní plán Dobručice**. Obec navenek vystupuje jako právnická osoba. V právních vztazích vystupuje pod svým jménem a nese zodpovědnost z těchto vztahů vyplývajících.

Příspěvková organizace obce:

- Základní škola a Mateřská škola Dobručice, příspěvková organizace.

Výbory zastupitelstva obce a komise zřízené starostkou obce na volební období 2018 – 2022:

- Finanční výbor
- Kontrolní výbor
- Kulturní komise
- Technická komise

Starostka: RNDr. Alena Kacířová

Místostarosta: Radovan Otipka

Aktualizace:

Výbory zastupitelstva obce a komise zřízené starostou obce na volební období 2022 – 2026:

- Finanční výbor
- Kontrolní výbor
- Kulturní komise
- Technická komise

Starosta: Radovan Otipka

Místostarostka: Kateřina Vitásková

## A.7.2 Hospodaření obce

Základním plánem pro hospodaření obce je její rozpočet, který je každoročně schvalován zastupitelstvem obce a který odráží základní priority rozvoje obce. Daňové příjmy obce postupně rostou v absolutní výši od roku 2016, což je dáno především vývojem ekonomiky České republiky, která zvýšila příjmy ze sdílených daní.

Tabulka 15: Informativní ukazatele (tis.)

Hospodaření/rok	2016	2017	2018	2019	2020	2021	2022	2023	2024
Příjem celkem (po konsolidaci)	23 947	19 520	19 892	21 775	25 459	25 802	39 126	33 086	40 664
Průměr příjmů za poslední 4 roky	nes.	18 416	19 536	21 284	21 661	23 232	28 040	30 868	34 670
Zadluženost	0	0	0	0	0	2 9	1 5	1 5	0
Aktiva celkem	122 147	110 729	118 773	127 035	142 660	152 006	178 745	188 399	198 677
Oběžná aktiva	Nes.	20 047	26 502	29 769	34 419	39 028	38 256	41 223	40 284
Stav na bankovních účtech	23 374	19 606	26 147	29 346	31 900	38 430	29 237	39 362	33 134

Zdroj: Monitor státní pokladny

## A.7.3 Vnější vztahy a vazba obce

Obec Dobručice je členem těchto subjektů:

- Sdružení obcí povodí Morávky

- Region Slezská Brána
- Společenství obcí Frýdecko-Místecka

Partnerskou obcí je slovenská obec Zábiedovo.

*Dle výsledků z realizovaného šetření je s komunikací vedení obce spokojeno 87 % respondentů.*

## A.8 Dotazníkové šetření

V obci Dobruška proběhlo v květnu a červnu 2021 dotazníkové šetření mezi obyvateli obce, jehož výsledky jsou použity při tvorbě strategie rozvoje obce. Cílem bylo zjistit, jak jsou místní s životem v obci spokojeni, co je trápí nebo co doporučují přednostně řešit. **Výsledek šetření je velmi pozitivní**, i když k některým oblastem života měli respondenti negativní připomínky.

Šetření bylo doplněno o aktuální otázky rozvoje obce. Struktura respondentů odpovídala věkové struktuře obyvatel obce, celkem se podařilo získat **152 vyplněných formulářů (14 % obyvatel obce starších 15 let)**.

S obcí jako místem pro život je spokojeno **95 % respondentů**, s mezilidskými vztahy v obci je spokojeno **80 % respondentů**. Oba dva výsledky z této otázky jsou velmi pozitivní směrem k životu v obci a jeho dalšímu rozvoji.

**Otázka 1: Pokud dojíždíte do zaměstnání/do školy mimo obec, uveďte kam.**

### TOP tři destinace

1. Frýdek-Místek (39 % odpovědí na danou otázku)
2. Ostrava (25 %)
3. Nošovice (7 %)

### Další obce

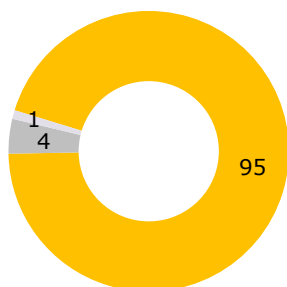
Dobruška  
Karviná

**Otázka 2: Jaký je Váš nejvyužívanější dopravní prostředek na cestě do zaměstnání / do školy / k lékaři? (možnost více odpovědí)**

Auto	73 %
Autobus	10 %
Vlak	7 %
Kolo	5 %
Chůze	3 %

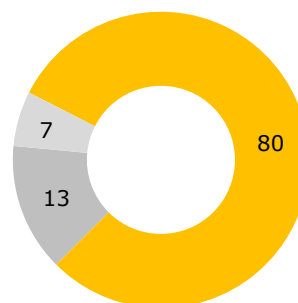
**Otázka 3: Jak jste spokojen/a s životem v obci z následujícího pohledu?**

MÍSTO PRO ŽIVOT (%)



- Spokojen(a)
- Nespokojen(a)
- Nedokážu posoudit

MEZILIDSKÉ VZTAHY V OBCI (%)

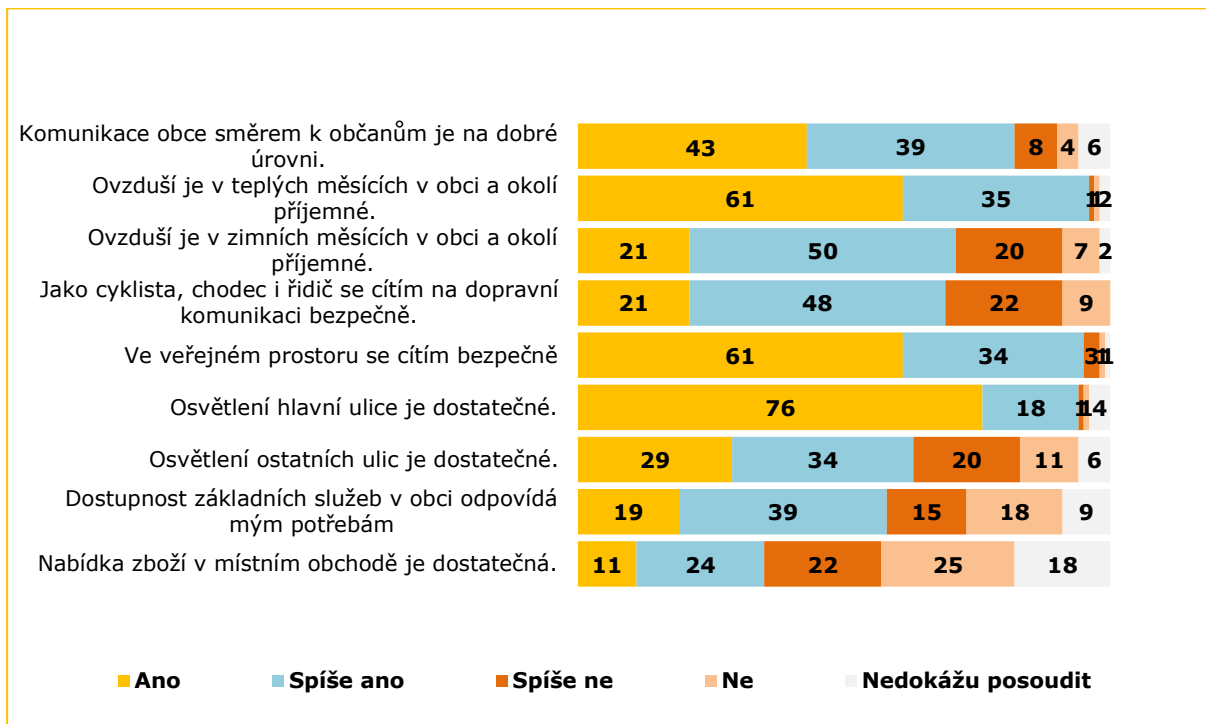


- Spokojen(a)
- Nespokojen(a)
- Nedokážu posoudit

**Otázka č. 4 a 5: Co se Vám na životě v Dobrušce LÍBÍ/NELÍBÍ?**

LÍBÍ (3 top odpovědi)	NELÍBÍ (3 top odpovědi)
✓ Příroda	! Doprava a dopravní intenzita v obci
✓ Klid v obci	! Rychlá výstavba v obci
✓ Prostředí v obci	! Vztahy v obci

#### Otázka 6: Ohodnoťte prosím, do jaké míry souhlasíte s následujícími výroky o obci.



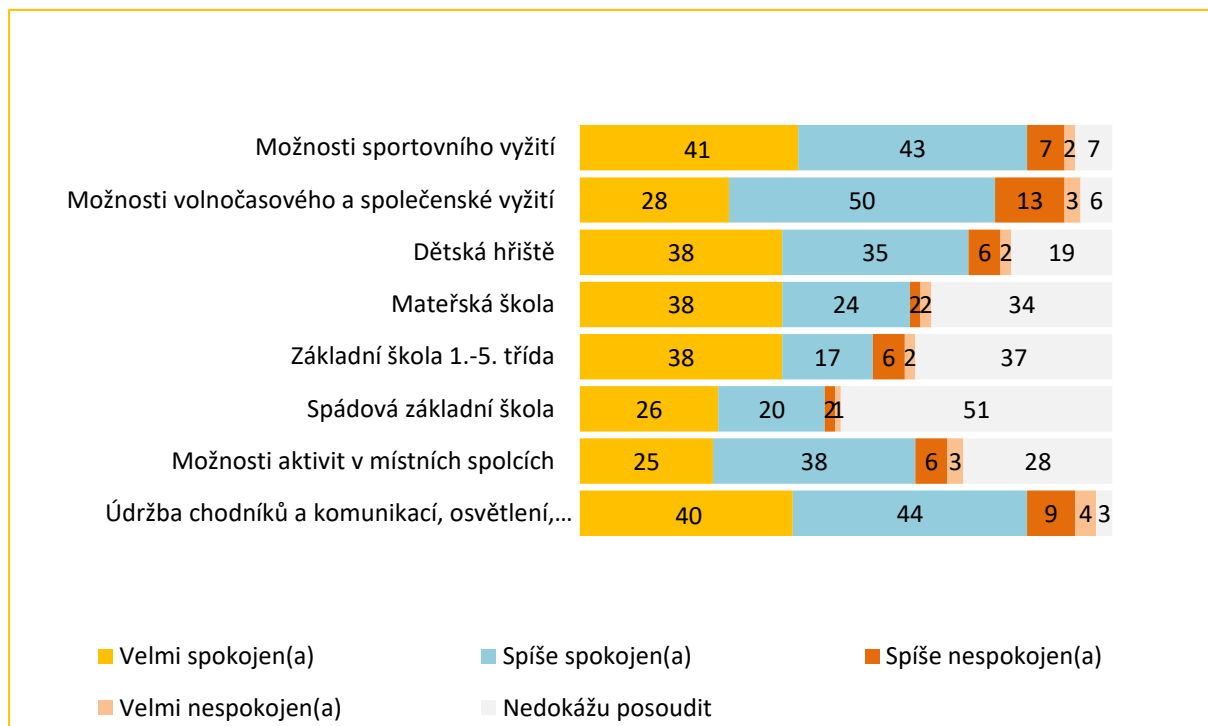
#### Zhodnocení:

**Respondenti** pozitivně **hodnotí** komunikaci obce směrem k občanům, **příjemné ovzduší v letních měsících, bezpečnost a dostatečné osvětlení hlavní ulice**. Oblastmi, kde je i přes dobré hodnocení možné dle respondentů vidět možnosti ke zlepšování je zvýšení nabídky zboží v místním obchodě, řešení osvětlení ostatních ulic a dostupnost základních služeb.

#### Otázka 7: Kde nejčastěji nakupujete základní potraviny?

V obchodě v Dobratčích	5 %
Cestou např. z práce/ ze školy	53 %
Účelně jezdím nakupovat jinam (Frýdek-Místek, Penny Dobrá)	42 %

#### Otázka 8: Vyjádřete svou úroveň spokojenosti se službami a vybavením v obci.



### Zhodnocení:

V rámci hodnocení jsou respondenti **spokojeni** s naprostou většinou témat. Velmi pozitivní je, že jsou respondenti spokojeni s oblastmi **školství, sportovního vyžití nebo možnostmi aktivit v místních spolcích**.

#### Otázka 9: Jak se cítíte na komunikacích?

Respondenti odpovídali na 4 bodové škále (1 cítím se nebezpečně – 4 cítím se bezpečně). Výsledná známka 2,9 indikuje pocit bezpečí na komunikacích v obci.

#### Otázka 10: Obec ve snaze zlepšit dopravní bezpečnost instaluje na svých místních komunikacích zpomalovací prahy, zrcadla, zavádí omezení rychlosti a přechody. Jsou opatření dostatečná?

Ano 57 %

Ne, doplnil/a bych\* 43 %

*Návrhy respondentů při odpovědi „Ne“ byly předány vedení obce*

#### Otázka 11: Souhlasíte se zřízením kamerového systému (vše pod záštitou policie ČR a dle platných zákonů)?

Ano 59 %

Ne, protože\* 41 %

*Návrhy respondentů při odpovědi „Ne“ byly předány vedení obce*

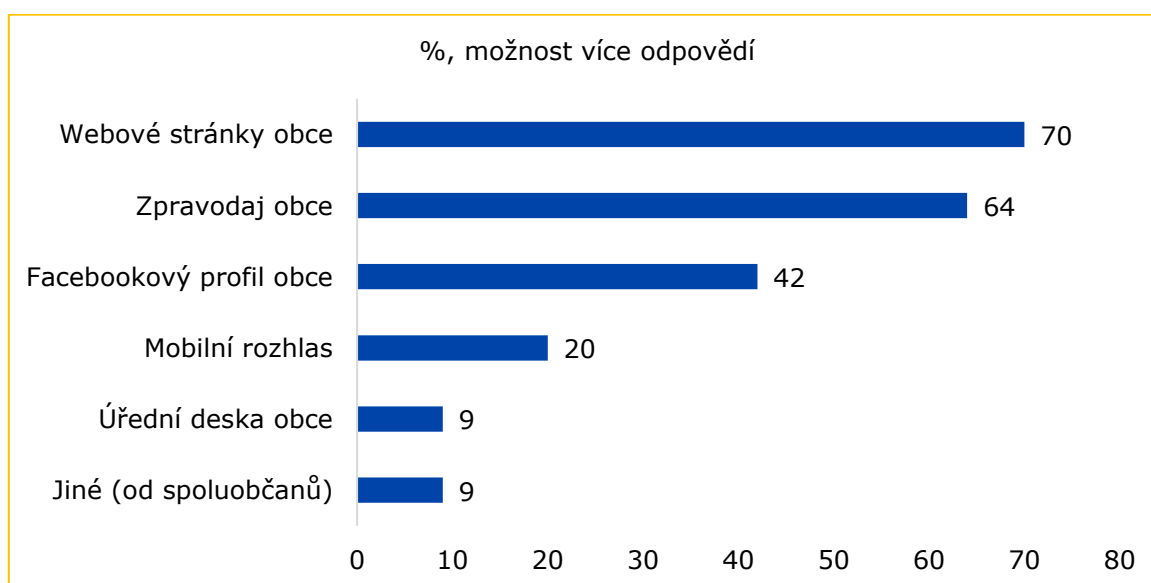
#### Otázka 12: Jste ochotný/á podílet se na aktivitách zvyšujících atraktivitu vašeho okolí? (možnost více odpovědí)

Ano, podílet se na úklidu prostranství, přírody.	40 %
Ano, na ekologických pracích (výsadba stromů, pečování o zeleň aj.).	44 %
Ano, s organizací a účastí na kulturních, sportovních akcích, akcích pro děti aj.	50 %
Nemám zájem se zapojit do žádných aktivit.	18 %
Ano, jinak	8 %

Návrhy respondentů byly předány vedení obce

### Otázka 13: Odkud čerpáte informace o dění v obci nejčastěji?

Nejčastěji obyvatelé města čerpají informace z webových stránek obce a ze zpravodaje obce.



### Otázka 14: Víte, že je vaše obec součástí Dobrovolného svazku obcí Region Slezská Brána?

11 % Ano a znám i jeho projekty	41 % Ano, ale činnost neznám	49 % Ne
------------------------------------	---------------------------------	------------

### Otázka 15: Víte, že je vaše obec součástí Sdružení obcí povodní Morávky?

25 % Ano a znám i jeho projekty	55 % Ano, ale činnost neznám	20 % Ne
------------------------------------	---------------------------------	------------

### Otázka 16: Jaké byste chtěli Dobratice za 5 let?

Na otázku odpovědělo 103 respondentů. Nejčastější odpovědí bylo, že by byli obyvatelé rádi, aby se zachoval rozumný (udržitelný) rozvoj obce. Dále si obyvatelé přejí, aby byla obec klidná, bez stresu, lidé nebyli nevraživí a sousedské vztahy byly stále v pořádku.

*Další odpovědi respondentů jsou předány vedení obce a budou využity při stanovení vize obce.*

#### **Otázka 17: Jste pro zvyšování počtu obyvatel Dobratic, v důsledku rozšiřování zástavby?**

Ano, protože **26 %**

Ne, protože **74%**

*Důvody respondentů při odpovědi „Ano“ i „Ne“ byly předány vedení obce.*

#### **Otázka č. 18: Co vám v obci chybí a proč?**

Nejčastější odpovědi od respondentů byly návrhy na zlepšení dostupnosti služeb v obci jako je např. širší sortiment v obchodě. Z hlediska infrastruktury pak chodníky, kulturní centrum pro konání kulturních akcí, veřejná osvětlení v okrajových částech obce.

*Další návrhy respondentů byly předány vedení obce.*

#### **Otázka č. 19: Jaké stavby (knihovna, obchod, sál aj.) a jaké kulturní akce byste ocenili?**

Nejčastější odpovědi od respondentů jsou návrhy na vybudování kulturního (volnočasového) sálu a na možnost pořádat více kulturních akcí v létě.

*Další návrhy respondentů byly předány vedení obce.*

#### **Otázka č. 20: Chtěli byste, aby obec v budoucích letech přednostně vystavěla dům pro seniory?**

Ano, protože **74 %**

Ne, protože **26 %**

*Důvody respondentů při odpovědi „Ano“ i „Ne“ byly předány vedení obce.*

#### **Otázka č. 21: Chtěli byste, aby obec v budoucích letech přednostně vystavěla dům se startovacími byty pro mladé?**

Ano **33 %**

Ne **67 %**

#### **Otázka 22: Existuje něco, z čeho máte do budoucna v obci obavy?**

Nejčastější odpovědi od respondentů je obava z výstavby velkého množství nových rodinných domů.

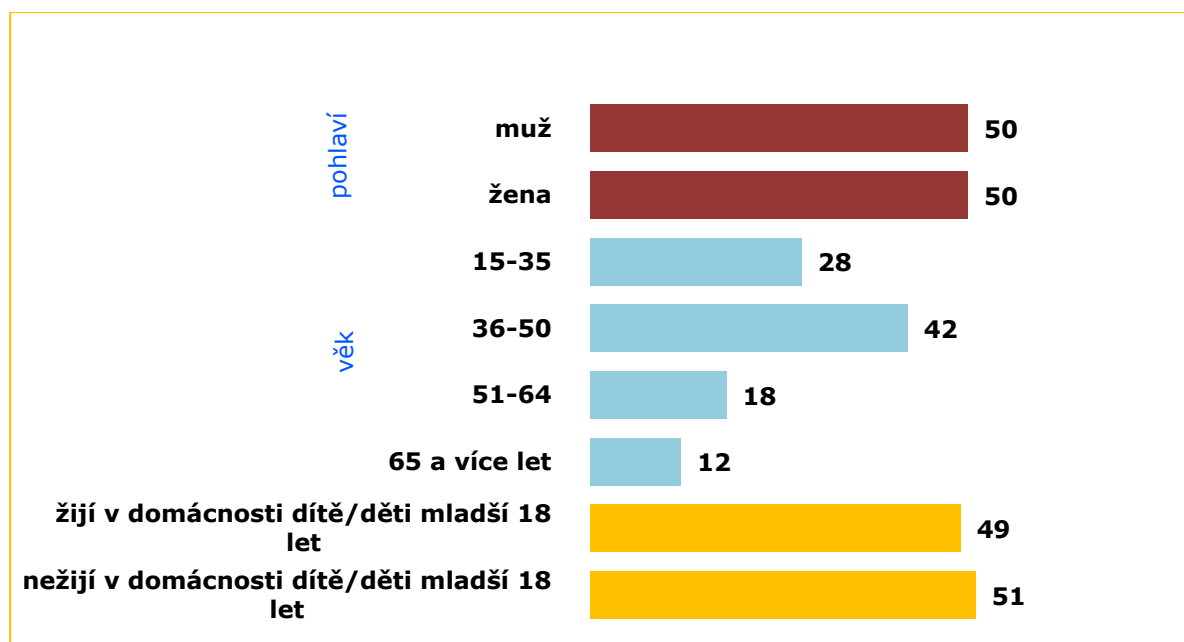
Další odpovědi respondentů byly předány vedení obce.

**Otázka 23: Podnikáte v obci? Pokud ano, měli byste zájem o některou z následujících aktivit? (možnost více odpovědí)**

Pravidelná setkání podnikatelů	30 %
Možnost konzultací zprostředkování Moravskoslezského Inovačního centra	10 %
Podpora ze strany obce např.: využívání přednostně vašich služeb, představení ve zpravodaji, ukazatele v obci	60 %
Jiné	15%

Návrhy respondentů byly předány vedení obce.

**Otázka: Struktura respondentů (%)**



**Otázka 27: Připomínky, komentáře občanů (vybrané; text ponechán dle znění respondentů, ostatní odpovědi byly předány vedení obce).**

- Vydržte a chci popřát všem, kteří se staráte o naši obec, Boží požehnání a to je nade vše.

- Přeji Dobraticím i Dobratičanům, aby se jim v obci krásně žilo a zastupitelům pevné nervy a chuť se o obec i občany dobře a zodpovědně starat
- Nic, nikdy nelze vyhovět všem a dosavadní činnosti obce jsou velmi dobré.
- Ať se daří!!!
- Naše obec je krásná, chraňme ji před masivní zástavbou, rušnou dopravou a znehodnocením přírody a lesů
- Tenhle dotazník je skvělý způsob oslovení lidí. Líbí se mi, jak pani starostka prozatím vede obec. Presto ze jsem "naplava" z mesta, sousede i starousedlici nas prijali vroucne. Za sebe i za rodinu, dekujeme!
- Dokončení výstavby chodníku po celé obci, zlepšení údržby obecních cest
- Zlepšení mezilidských vztahů.
- Zajímá mě výsledek dotazníku
- Všechny moje postřehy jsou jen tipy, není to kritika. Líbí se mi mnoho věcí v obci. Jsem vděčná za dobrou připravenost pro třídění odpadů i za sběrný dvůr. Líbí se mi obecní zájem podporovat spolky. Děkuji za vaši práci!
- Určitě podporuju ty byty pro mladé. dneska sehnat byt je fakt těžké a drahé. takže doufám že to bude co nejdříve :)
- Moc se mi líbí nápad zasadit na hranicích světkovou alej, jen je škoda, že stromky jsou v celkem špatném stavu a pletivo kolem nich je poškozují také květinová louka v centru obce je skvělý nápad
- Obec by měla zejména dbát na udržitelný rozvoj, podporu komunitních projektů a ocenit a podpořit iniciativu občanů. Velmi oceňuji rozhodnutí zpracovat Strategický plán a v rámci analytické fáze se doptat občanů přes dotazník. Doporučuji k tomu připojit i strukturované rozhovory se zástupci různých zájmových a věkových skupin. Držím palce!

---

## A.9 Východiska pro strategickou část

**Východiska pro strategickou část** jsou zpracována zejména na základě poznatků z charakteristiky obce, průzkumu názorů obyvatel a výstupů z průběžných jednání a rozhovorů. SWOT analýza pomůže přehledně identifikovat silné i slabé stránky obce, příležitosti rozvoje či

budoucí hrozby. Ze SWOT analýzy se tak vychází při stanovení návrhů opatření a dalšího zaměření rozvojového plánu obce.

Silné stránky	Slabé stránky
<p><b>Ekonomický rozvoj obce</b></p> <ul style="list-style-type: none"> <li>+ Nízký podíl nezaměstnaných osob - výborná situace na trhu práce</li> <li>+ Přítomnost stabilních ekonomicky aktivních subjektů v obci</li> <li>+ Dobrá dostupnost zařízení občanské vybavenosti (např. obchod, restaurace, pošta)</li> </ul> <p><b>Obyvatelstvo</b></p> <ul style="list-style-type: none"> <li>+ Stabilní počet obyvatel v obci v posledních letech</li> </ul> <p><b>Životní prostředí</b></p> <ul style="list-style-type: none"> <li>+ Zavedený systém svozu odpadu</li> <li>+ Zajímavá vyhlídková místa a pohledy</li> <li>+ Jižní cíp území je součástí CHKO a EVL Beskydy</li> <li>+ V obci se nevyskytují černé skládky a není problém se zápachem</li> </ul> <p><b>Správa obce, sociální a zdravotní oblast</b></p> <ul style="list-style-type: none"> <li>+ Klidné místo pro život/bydlení</li> <li>+ Komunikace s občany, úsilí o otevřený přístup obce</li> <li>+ Spokojenost místních občanů s životem v obci</li> <li>+ Stabilní finanční situace obce</li> <li>+ Existence sboru dobrovolných hasičů</li> </ul> <p><b>Infrastruktura</b></p> <ul style="list-style-type: none"> <li>+ Velmi dobrá obslužnost veřejnou hromadnou dopravou</li> <li>+ Plynofikace celé obce</li> <li>+ Existence cyklotras a pěších tras</li> </ul> <p><b>Školství, vzdělávání a aktivity volného času</b></p> <ul style="list-style-type: none"> <li>+ Spokojenost uživatelů MŠ i ZŠ</li> <li>+ Dobré zázemí MŠ i ZŠ</li> <li>+ Aktivní spolky a organizace nabízející širokou nabídku kulturních, sportovních a společenských akcí</li> <li>+ Dobré sportovní i volnočasové vyžití v obci</li> </ul>	<p><b>Ekonomický rozvoj obce</b></p> <ul style="list-style-type: none"> <li>- Poptávka obyvatel po širším sortimentu nabídky služeb v obci</li> </ul> <p><b>Životní prostředí</b></p> <ul style="list-style-type: none"> <li>- Fragmentovaná krajina zástavbou, snížená migrační prostupnost území</li> <li>- Obec (respondenti v průzkumu) považuje ovzduší na svém území za znečištěné vlivem silniční dopravy, vytápěním domácností a z průmyslových zdrojů (Třinec, Ostrava, Nošovice, Polsko)</li> </ul> <p><b>Doprava</b></p> <ul style="list-style-type: none"> <li>- Bezpečnost v obci (názory občanů z dotazníkového šetření – spojeno s dopravní situací v obci)</li> </ul> <p><b>Infrastruktura</b></p> <ul style="list-style-type: none"> <li>- Chybějící kanalizace a ČOV</li> </ul> <p><b>Školství, vzdělávání a aktivity volného času</b></p> <ul style="list-style-type: none"> <li>- Chybějící kulturní (volnočasový) sál v obci</li> </ul>
Příležitosti	Hrozby
<p><b>Ekonomický rozvoj</b></p> <ul style="list-style-type: none"> <li>✓ Rozvoj drobného podnikání (kavárna apod.)</li> </ul>	<p><b>Ekonomický rozvoj</b></p> <ul style="list-style-type: none"> <li>○ Snížení příjmů ze sdílených daní kvůli zhoršení kondice české ekonomiky - zhoršení financování obce</li> </ul>

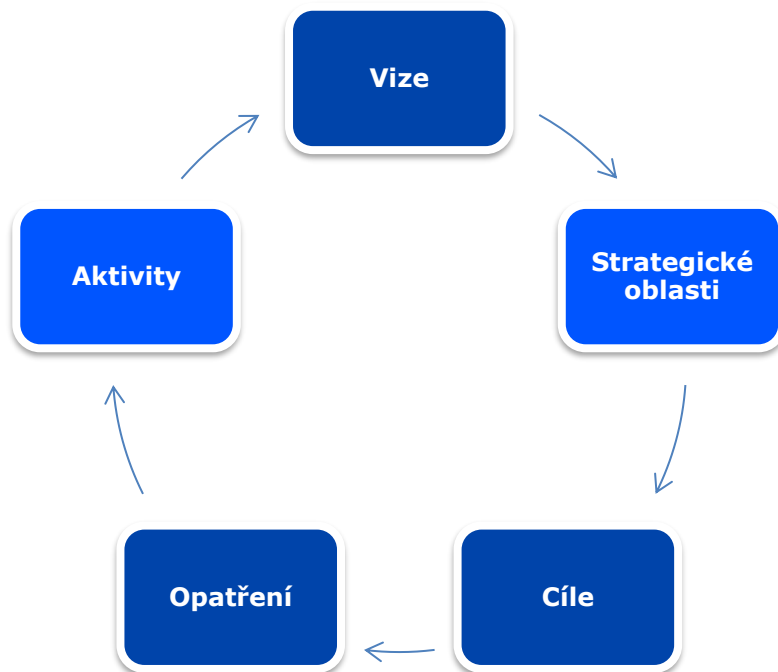
<ul style="list-style-type: none"> <li>✓ Využití dotačních příležitostí pro financování rozvoje obce</li> </ul> <p><b>Obyvatelstvo</b></p> <ul style="list-style-type: none"> <li>✓ Koordinovaný růst počtu obyvatel</li> </ul> <p><b>Životní prostředí</b></p> <ul style="list-style-type: none"> <li>✓ Systematická obnova a údržba zeleně</li> <li>✓ Vytvoření nových tras/stezek - prostupnost obce, spojení do okolních obcí</li> <li>✓ Podpora využívání ekologických zdrojů vytápění, energie, úspor vody</li> </ul> <p><b>Správa obce, sociální a zdravotní oblast</b></p> <ul style="list-style-type: none"> <li>✓ Pokračování v budování otevřeného úřadu</li> <li>✓ Podpora zdravotní péče, rozšiřování péče o seniory</li> <li>✓ Využití dotačních prostředků a spolupráce s okolními obcemi</li> <li>✓ Spolupráce a členství obce v rozvojových sdruženích</li> </ul> <p><b>Infrastruktura</b></p> <ul style="list-style-type: none"> <li>✓ Zvyšování bezpečnosti dopravy (chodníky, přechody atd.)</li> <li>✓ Možnosti doplnění pěší a cyklistické prostupnosti území</li> </ul>	<p><b>Obyvatelstvo</b></p> <ul style="list-style-type: none"> <li>○ Celorepublikový trend stárnutí populace</li> </ul> <p><b>Životní prostředí</b></p> <ul style="list-style-type: none"> <li>○ Legislativní změny týkající se nakládání s odpady (omezení skládkování).</li> <li>○ Zvyšující se produkce odpadu</li> <li>○ Ohrožení suchem, úbytek spodní vody v krajině</li> </ul> <p><b>Správa obce</b></p> <ul style="list-style-type: none"> <li>○ Nárůst byrokracie a zvyšování administrativní náročnosti veřejné správy</li> </ul> <p><b>Infrastruktura</b></p> <ul style="list-style-type: none"> <li>○ Zvyšující se nároky na technickou infrastrukturu</li> <li>○ Zvyšující se motorizace a tranzitní doprava</li> </ul> <p><b>Školství, vzdělávání a aktivity volného času</b></p> <ul style="list-style-type: none"> <li>○ Trávení volného času mimo obec</li> <li>○ Kapacita MŠ i ZŠ</li> </ul>
--	---



## B Strategická část

Strategická část Strategie rozvoje obce Dobruška vytyčuje základní směry budoucího vývoje obce a umožňuje vedení obce komplexně identifikovat potenciál rozvoje obce ve střednědobém až dlouhodobém období.

Obrázek 5: Struktura strategické části



### B.1 Vize

**Co je vize?** Vize je představa o budoucnosti obce, vyjadřuje, jakým směrem se bude obec rozvíjet a měnit.

Představujeme si Dobruška jako obec s klidným vesnickým prostředím, dobrými sousedskými vztahy, kvalitní technickou infrastrukturou a vyhovující nabídkou služeb pro občany. Tak aby v obci bylo odpovídající zázemí pro konání kulturně-spoločenských akcí. Velikost obce bude stabilizovaná a bude zachována vizuální podoba obce.

---

## B.2 Klíčové směry rozvoje obce Dobratice nejen do roku 2025



### **Kulturní prostor**

Místo pro divadlo, oslavu nebo knihovnu. Aktuálně nemáme vhodný prostor pro kulturní aktivity. Chceme najít nebo vytvořit budovu, která by byla vhodná pro společenské – kulturní události, oslavy i například pro knihovnu.

---



### **Malometrážní bydlení**

Zvyšuje se náš průměrný věk, index stáří (poměr počtů obyvatel 65+ na obyvatele mladší 15 let). Proto chceme těmto lidem poskytnout bydlení s možností formy pečovatelské služby - vystavět menší byty pro seniory, aby nezůstávali sami. U malometrážních bytů bychom chtěli myslet i na mladé, abychom byli schopni podpořit mladé rodiny.

---



### **Udržitelný rozvoj zástavby**

Jsme rádi, že se rozrůstáme. Do budoucna bychom se ale chtěli rozrůstat udržitelněji, aby se nenarušil spokojený život především místních obyvatel. Chceme zachovat roztroušenou slezskou zástavbu, sousedskou blízkost a také chceme, aby nám dosavadní infrastruktura pokryla naše potřeby. Proto vytyčíme podmínky, které nám k udržitelnému růstu pomohou.

---



### **Společenský život**

S rostoucím počtem obyvatelstva se už tak dobře navzájem neznáme, přitom jsme stále na malé vesnici. Chceme podporovat spolkové a sousedské akce, abychom se se navzájem poznali mezi sebou a přivítali i nové sousedy. Do budoucna to přinese jistě příjemnou náladu ve společnosti.

## B.3 Priority a cíle

Priority představují ucelené, tematicky orientované celky, které jsou konkrétněji rozpracovány do nižších hierarchických úrovní.

- 1. Dopravní a technická infrastruktura**  
*cíl: Udržovat a zkvalitňovat technickou i dopravní infrastrukturu v obci.*
- 2. Občanská vybavenost v obci**  
*cíl: Udržovat a zkvalitňovat občanskou vybavenost pro život místních a nabízet pomoc s řešením sociálních otázek.*
- 3. Životní prostředí v obci a okolí**  
*cíl: Pečovat o veřejná prostranství, přírodu a krajinu. Podporovat aktivity ke zlepšení životního prostředí a nakládání s odpady.*
- 4. Správa obce**  
*cíl: Poporovat komunitní život v obci (včetně spolupráce uvnitř a navenek). Konsolidace urbanistického rozvoje obce.*

## B.4 Opatření a rozvojové aktivity

Opatření konkretizují cíle a zpřesňují priority, ve kterých se bude obec rozvíjet. Aktivity konkretizující opatření jsou specifikovány v tabulkové podobě s následující strukturou.

Název aktivity/projektu	Důležitost	Termín realizace	Odhad nákladů na realizaci (v tis. Kč)	Zdroj financování
Název aktivity	Důležitost aktivity: - vysoká - střední - nízká	Předpokládané datum realizace (důležitá provázanost na rozpočet)	Náklady dle rozpočtového výhledu/dle projektu/nyní nelze určit/nestanoveno/ dle potřeby – celkové náklady, roční, průběžné u opakujících se aktivit	Rozpočet obce /dotace/ nestanoveno

*Komentář: informace o stavu, vysvětlení aktivity, přínos a cokoliv důležitého k aktivitě.*

## Priorita 1 Dopravní a technická infrastruktura

### Opatření 1.1 Dopravní infrastruktura a obslužnost, vč. bezpečného pohybu obyvatel

V rámci opatření budou realizovány aktivity, které povedou k budování či rekonstrukci místních komunikací, chodníků, zajištění bezpečného pohybu obyvatel v obci a odpovídající obslužnosti.

#### Rozvojové aktivity

Název aktivity/projektu	Důležitost	Termín realizace	Odhad nákladů na realizaci (v tis. Kč)	Zdroj financování
<b>Postupné rekonstrukce a opravy místních komunikací</b>	Střední	Průběžně	Náklady dle jednotlivých projektů	Rozpočet obce/dotace
<i>Komentář:</i> <ul style="list-style-type: none"><li>○ Zlepšování stavu a sjízdnosti komunikací a mostů.</li></ul>				
<b>Dostavba chodníků u vybraných komunikací</b>	Střední	2027	Náklady dle jednotlivých projektů	Rozpočet obce/dotace
<i>Komentář:</i> <ul style="list-style-type: none"><li>○ Průběžná výstavba chodníků u vybraných komunikací včetně osvětlení (podle technických možností konkrétního úseku).</li><li>○ Např.: chodník od MŠ po Harendu.</li></ul>				
<b>Zvyšování bezpečnosti v obci</b>	Vysoká	Průběžně	Náklady dle jednotlivých projektů	Rozpočet obce/dotace
<i>Komentář:</i> <ul style="list-style-type: none"><li>○ Kamerový systém v obci.</li><li>○ Dle možných řešení umístění dopravně - bezpečnostních prvků (dopravní značení, radary, přechody, dopravní zrcadla, zpomalovací retardéry či jiné bezpečnostní prvky).</li></ul>				

## Opatření 1.2 Technická infrastruktura

V rámci tohoto opatření bude řešen vodovod. Bezproblémové napojení domácností na technickou infrastrukturu patří k službám, které obec poskytuje pro zajištění kvality života svých občanů.

### **Rozvojové aktivity**

<b>Název aktivity/projektu</b>	<b>Důležitost</b>	<b>Termín realizace</b>	<b>Odhad nákladů na realizaci (v tis. Kč)</b>	<b>Zdroj financování</b>
<b>Údržba a rozvoj veřejného osvětlení</b>	Nízká	Průběžně	Náklady dle jednotlivého projektu	Rozpočet obce/dotace
<i>Komentář:</i> <ul style="list-style-type: none"><li>○ <i>Údržba veřejného osvětlení.</i></li><li>○ <i>Rozšiřování moderního osvětlení podle možností.</i></li></ul>				
<b>Údržba infrastruktury</b>	Střední	Průběžně	Náklady dle jednotlivých projektů	Rozpočet obce/dotace/další subjekty
<i>Komentář:</i> <ul style="list-style-type: none"><li>○ <i>Průběžné čištění příkopů v okolí komunikací.</i></li></ul>				
<b>Vybudování vodovodů</b>	Střední	Průběžně	Náklady dle jednotlivých projektů	Rozpočet obce/dotace/další subjekty
<i>Komentář:</i> <ul style="list-style-type: none"><li>○ <i>Vybudování vodovodů: Dolní kravín a Rybníky.</i></li><li>○ <i>Vodovod: Hájenka.</i></li></ul>				

## **Priorita 2 Občanská vybavenost v obci**

### Opatření 2.1 Vzdělávání a sociální služby v obci

V rámci opatření budou realizovány aktivity zajišťující optimální nabídku, kvalitu a dostupnost školního a mimoškolního zařízení tak, aby byly pokryty potřeby obyvatel a obyvatel ze spádových obcí. Vzhledem k pokračujícím demografickým trendům je nutné předpokládat nárůst poptávky po sociálních službách. Proto je nutné periodicky monitorovat potřeby cílových skupin v obci.

### **Rozvojové aktivity**

<b>Název aktivity/projektu</b>	<b>Důležitost</b>	<b>Termín realizace</b>	<b>Odhad nákladů na realizaci (v tis. Kč)</b>	<b>Zdroj financování</b>
<b>Aktivity pro kvalitní vzdělávání a všestranný rozvoj dětí a mládeže</b>	Vysoká	Průběžně	Náklady dle jednotlivých projektů	Rozpočet obce/dotace
<i>Komentář:</i> <ul style="list-style-type: none"><li>○ <i>Trvalé vytváření kvalitních podmínek pro zajištění předškolního vzdělávání.</i></li><li>○ <i>Trvalé vytváření podmínek pro zájmové kroužky, školní i mimoškolní výchovu.</i></li></ul>				

Název aktivity/projektu	Důležitost	Termín realizace	Odhad nákladů na realizaci (v tis. Kč)	Zdroj financování
<ul style="list-style-type: none"> <li>Trvalé vytváření podmínek pro sportovní a kulturní rozvoj dětí a mládeže. (viz. Plán rozvoje sportu obce Dobruška 2021-2025)</li> <li>Zajištění dostatečné kapacity ZŠ a MŠ</li> </ul>				
<b>Aktivity pro vzdělávání obyvatelstva, kulturně společenský rozvoj obce</b>	Střední	Průběžně	Náklady dle jednotlivých projektů	Rozpočet obce/dotace
<i>Komentář:</i> <ul style="list-style-type: none"> <li>Zlepšování podmínek pro vzdělávání obyvatelstva (přednášky, školení, semináře, kurzy).</li> <li>Zlepšování podmínek pro kulturně společenskou a sportovní činnost v obci.</li> </ul>				
<b>Zvyšování povědomí občanů o systému sociálních služeb</b>	Střední	Průběžně	Každoročně dle potřeby	Rozpočet obce/místní akční skupina
<i>Komentář:</i> <ul style="list-style-type: none"> <li>Pokračování poskytování informací o sociálních službách a komunitním plánování.</li> </ul>				
<b>Vybudování malometrážních bytů v obci</b>	Vysoká	Nestanoveno	Náklady dle projektu	Rozpočet obce/dotace
<i>Komentář:</i> <ul style="list-style-type: none"> <li>Vybudování malometrážních bytů pro seniory.</li> <li>Vybudování startovacích bytů pro mladé.</li> </ul>				

## Opatření 2.2 Kultura a sport v obci

V rámci opatření budou realizovány aktivity poskytující širokou nabídku občanům k aktivnímu trávení volného času a aktivity podporující činnosti zájmových seskupení. Aktivity v oblasti infrastruktury bude obec doplňovat realizací aktivit na podporu a propagaci konaných kulturních programů, akcí a společenských událostí. Dále budou v rámci opatření realizovány aktivity pro vytvoření zázemí pro konání společenských, kulturních, sportovních i zájmových akcí.

### **Rozvojové aktivity**

Název aktivity/projektu	Důležitost	Termín realizace	Odhad nákladů na realizaci (v tis. Kč)	Zdroj financování
<b>Vybudování kulturního a společenského (multifunkčního) centra</b>	Vysoká	Nestanoveno	Náklady dle projektu	Rozpočet obce/dotace
<i>Komentář:</i> <ul style="list-style-type: none"> <li>Vybudování centra se sálem pro kulturní a společenské akce v obci.</li> <li>Stavební povolení, získání finanční podpory pro realizaci.</li> <li>Koupený objekt bývalé restaurace se sálem.</li> <li>Rekonstrukce objektu.</li> </ul>				
<b>Zachování stávajících kulturních a</b>	Střední	Průběžně	Každoročně dle potřeby	Rozpočet obce

Název aktivity/projektu	Důležitost	Termín realizace	Odhad nákladů na realizaci (v tis. Kč)	Zdroj financování
<b>sportovních aktivit a podpora vzniku nových akcí</b>				
<i>Komentář:</i> <ul style="list-style-type: none"> <li>Podpora spolkové, klubové a zájmové činnosti atd.</li> <li>Podpora sportovních soutěží a aktivit (viz. Plán rozvoje sportu v obci Dobratice 2021-2025)</li> </ul>				
<b>Vybudování zázemí pro sportovní činnost TJ Dobratice i široké veřejnosti</b>	Vysoká	2021-2022		Rozpočet obce
<i>Komentář:</i> <ul style="list-style-type: none"> <li>Vybudování zázemí – šatny, sociální zařízení, klubovna tribuna aj.</li> <li>Probíhá realizace.</li> </ul>				

### Opatření 2.3 Kvalitní bydlení v obci

Realizace dílčích aktivit v rámci tohoto opatření bude postupovat prostřednictvím územně plánovacích podkladů (územní plán apod.), které prověřují prostorové nároky na vymezení veřejného prostoru, stejně jako potřeby ploch veřejné zeleně tak, aby byla v maximální možné míře zachována kvalita života pro místní obyvatele. Cílit budeme primárně na udržitelný rozvoj zástavby.

#### **Rozvojové aktivity**

Název aktivity/projektu	Důležitost	Termín realizace	Odhad nákladů na realizaci (v tis. Kč)	Zdroj financování
<b>Zlepšování podmínek pro bydlení v obci</b>	Střední	Průběžně	Nyní nelze určit	Rozpočet obce/dotace
<i>Komentář:</i> <ul style="list-style-type: none"> <li>Pro udržitelný stavební a prostorový rozvoj území bude obec využívat dostupné nástroje k usměrnění výstavby.</li> </ul>				

### **Priorita 3 Životní prostředí v obci a okolí**

#### Opatření 3.1 Péče o prostranství a stávající veřejnou zeleň

V rámci opatření budou realizovány aktivity vedoucí k údržbě veřejných prostranství, k úpravě budov a rekonstrukci a obnově památek. Díky péči o zeleň v intravilánu obce dochází k posílení biodiverzity a k celkovému zlepšení prostředí.

#### **Rozvojové aktivity**

Název aktivity/projektu	Důležitost	Termín realizace	Odhad nákladů na realizaci (v tis. Kč)	Zdroj financování
<b>Postupná revitalizace a výsadba veřejné zeleně v obci</b>	Střední	Průběžně	Každoročně dle potřeby	Rozpočet obce/dotace
<i>Komentář:</i> <ul style="list-style-type: none"> <li>○ <i>Postupná výsadba a revitalizace zeleně, stromořadí, upravené okolí místních komunikací i pěšin (nahrazení proschlých, špatně rostlých porostů, či porostů ohrožujících majetek či zdraví občanů novou výsadbou).</i></li> </ul>				
<b>Péče o vodní zdroje a plochy (rybníky, toky) a studny v obci</b>	Střední	Průběžně	Každoročně dle potřeby	Rozpočet obce/dotace
<i>Komentář:</i> <ul style="list-style-type: none"> <li>○ <i>Revitalizace vodních toků a zdrojů v celém katastru,</i></li> <li>○ <i>Péče o vodní zdroje, využití na zalévání apod.,</i></li> <li>○ <i>Podpora výstavby retenčních nádrží.</i></li> <li>○ <i>Obnova rybníka (pod Lisníkem)</i></li> </ul>				

### Opatření 3.2 Zachování příznivého životního prostředí a ochrana jeho hodnot

Ve vazbě na stanovené opatření bude dlouhodobě podporováno zlepšování životního prostředí v okolí obce, aktivity navyšující funkčnost krajiny, výsadby stromů (alejí, extenzivních sadů apod. v intravilánu i extravilánu obce), odpadové hospodářství a úklid krajiny. V oblasti odpadů a nakládání s nimi je kromě udržení stávající nabídky služeb třeba zajistit jejich další vývoj, a to s ohledem na stále nové technologie v oblasti odpadového hospodářství. Nadále je žádoucí posilovat motivaci občanů ke třídění odpadů.

#### **Rozvojové aktivity**

Název aktivity/projektu	Důležitost	Termín realizace	Odhad nákladů na realizaci (v tis. Kč)	Zdroj financování
<b>Výsadba zeleně v nezastavěném území obce</b>	Nízká	Průběžně	Náklady dle jednotlivých projektů	Rozpočet obce/dotace
<i>Komentář:</i> <ul style="list-style-type: none"> <li>○ <i>údržba lesa a péče o lesní krajinu, spolupráce s ostatními subjekty,</i></li> <li>○ <i>výsadba biokoridorů, alejí podél cest a liniových krajinných prvků, výsadba kvalitních a odolných dřevin,</i></li> <li>○</li> </ul>				
<b>Realizace prvků pro zadržování vody v krajině</b>	Nízká	Průběžně	Náklady dle jednotlivých projektů	Rozpočet obce/dotace
<i>Komentář:</i> <ul style="list-style-type: none"> <li>○ <i>Posílení retenčních schopností krajiny (retenční nádrže, tůně, mokřady), spolupráce se soukromými investory a jinými subjekty (např. zemědělci).</i></li> </ul>				

Název aktivity/projektu	Důležitost	Termín realizace	Odhad nákladů na realizaci (v tis. Kč)	Zdroj financování
<b>Pěší prostupnost krajinou</b>	Nízká	Průběžně	Náklady dle jednotlivých projektů	Rozpočet obce
<b>Komentář:</b> <ul style="list-style-type: none"> <li>○ <i>Obnova polních cest, řešení majetkových vztahů, postupná realizace stezek a cest pro zvýšení prostupnosti krajiny.</i></li> <li>○ <i>Hledání a stanovení vycházkových okruhů a spojování obcí.</i></li> <li>○ <i>Spolupráce při propojování s okolními obcemi a se soukromíky.</i></li> </ul>				
<b>Rozvoj odpadového hospodářství v obci</b>	Střední	Průběžně	Náklady dle jednotlivých projektů	Rozpočet obce/ svozová firma/dotace
<b>Komentář:</b> <ul style="list-style-type: none"> <li>○ <i>Postupné pořízení a obnova sběrných nádob, nákup kontejnerů na tříděný odpad včetně bioodpadu, vytváření podmínek pro kvalitní separaci komunálního odpadu, bioodpadu aj., organizace svozu odpadu, propagace třídění.</i></li> <li>○ <i>Podpora výměny septiků a žump za domovní ČOV.</i></li> </ul>				

## Priorita 4 Správa obce

### Opatření 4.1 Přívětivý úřad

Prostřednictvím realizace vhodných aktivit bude v maximální možné míře zajišťována bezpečnost zdejších obyvatel, ochrana majetku, opravy a údržba nemovitostí v majetku obce.

#### Rozvojové aktivity

Název aktivity/projektu	Důležitost	Termín realizace	Odhad nákladů na realizaci (v tis. Kč)	Zdroj financování
<b>Údržba budov a pozemků v majetku obce</b>	Střední	Průběžně	Každoročně dle potřeby	Rozpočet obce/dotace
<b>Komentář:</b> <ul style="list-style-type: none"> <li>○ <i>Údržba budov a pozemků v majetku obce (rekonstrukce, technické zhodnocení nemovitostí), veřejných objektů v katastru obce apod.</i></li> </ul>				
<b>Pokračování v zapojování veřejnosti obce</b>	Střední	Průběžně	Každoročně dle potřeby	Rozpočet obce/dotace
<b>Komentář:</b> <ul style="list-style-type: none"> <li>○ <i>Veřejná projednání, rozvoj a zkvalitňování informovanosti obyvatelstva, spoluzodpovědnost občanů k budoucímu rozvoji obce (participace v plánování obce).</i></li> </ul>				



## Opatření 4.2 Aktivní spolupráce uvnitř i navenek

V rámci opatření bude docházet k podpoře a spolupráci na aktivitách v rámci fungování obce (spolky, neziskové organizace), tak i v aktivitách v rámci dobrovolných svazků, kterého je obec členem.

### **Rozvojové aktivity**

<b>Název aktivity/projektu</b>	<b>Důležitost</b>	<b>Termín realizace</b>	<b>Odhad nákladů na realizaci (v tis. Kč)</b>	<b>Zdroj financování</b>
<b>Rozvoj mikroregionální spolupráce</b>	Střední	Průběžně	Každoročně dle potřeby	Rozpočet obce/dotace
<i>Komentář:</i> <ul style="list-style-type: none"><li>o <i>Identifikace priorit spolupráce a realizace aktivit na mikroregionální úrovni vedoucích ke stanoveným cílům s důrazem na uspokojování potřeb obyvatel.</i></li><li>o <i>Budování cyklostezek a stezek pro pěší turisty.</i></li></ul>				
<b>Spolupráce s (místními) organizacemi a podnikateli</b>	Střední	Průběžně	Každoročně dle potřeby	Rozpočet obce/dotace
<i>Komentář:</i> <ul style="list-style-type: none"><li>o <i>Pokračování v budování vzájemného vztahu s podnikateli.</i></li></ul>				
<b>Vytvoření fotogalerie obce pro obecní i veřejné použití</b>	Střední	Průběžně	Každoročně dle potřeby	Rozpočet obce/dotace
<i>Komentář:</i> <ul style="list-style-type: none"><li>o <i>Nafočení obce, středu obce, ulic, významných občasných budov pro potřeby obce do dokumentů, na webové stránky obce aj.</i></li><li>o <i>Sesbírání fotek od občanů.</i></li></ul>				

---

## B.5 Podpora realizace strategie rozvoje obce

Za **koordinaci** činností spojených se strategií rozvoje obce a za sledování a vyhodnocování plnění a aktualizaci strategie je zodpovědné **zastupitelstvo**.

**Průběžná aktualizace strategie se bude mimo jiné opírat o pravidelné každoroční setkání** zastupitelů obce, aktivních občanů a případně zástupců organizací a právnických osob, které v obci působí a mají zájem se podílet na rozvoji obce. Toto setkání se uskuteční v termínu předcházejícími přípravě rozpočtu na následující rok. V úvodu setkání starosta/ka obce zrekapituluje plnění strategie rozvoje obce v daném roce a navrhne hlavní změny a dle potřeby navrhne úpravy aktivit strategické části.

Návrh aktualizace je diskutován na jednání zastupitelstva a provázán s návrhem rozpočtu, protože návrh aktualizace musí být projednán a schválen zastupitelstvem obce (obvykle spolu se schvalováním rozpočtu).

**Zhodnocení plnění strategie rozvoje obce** obsahuje u jednotlivých aktivit následující informace:

- stav realizace: splněno / v realizaci dle plánu (využíváno zejména u víceletých aktivit)/ v realizaci (ale později / dříve oproti plánu) / nerealizováno,
- skutečné náklady,
- dle potřeby komentář ke stavu realizace – zejména zdůvodnění, proč aktivita nebyla realizována dle plánu, dále i např. zkušenosti z realizace, které by mohly být využity.

*Stav realizace lze vyjádřit zbarvením v tabulce s přehledem aktivit (např. zelená = splněno, oranžová = v realizaci).*

**Aktualizace strategie rozvoje obce** probíhá obvykle 1x ročně. Aktualizací se rozumí zejména:

- doplnění nových aktivit,
- zpřesnění/úprava stávajících aktivit (včetně úprav komentářů k aktivitám),
- odstranění aktivit, pokud jejich realizace již není relevantní.

Návrh aktualizace bude obsahovat přehled provedených změn. Na jeho základě bude vytvořena a zveřejněna aktuální podoba strategie rozvoje obce (v ní mohou být provedené změny zvýrazněny, např. podbarvením).

## Seznam použitých zkratek

Následující tabulka obsahuje základní zkratky, které jsou v tomto dokumentu používány.

Tabulka 16: Seznam zkratek

Zkratka	Význam
CZ-NACE	Klasifikace ekonomických činností
ČD	České dráhy
ČR	Česká republika
ČOV	Čistírna odpadních vod
CHKO	Chráněná krajinná oblast
ČSÚ	Český statistický úřad
CZ-NACE	Klasifikace ekonomických činností
EVL	Evropsky významná lokalita
MAS	Místní akční skupina
SLBD	Sčítání lidí, bytů a domů

## Seznam tabulek, obrázků a grafů

Tabulka 1: Základní informace o obci .....	5
Tabulka 2: Vývoj v počtu obyvatel obce mezi roky 2016 – 2020 (stav k 31. 12.) .....	6
Tabulka 3: Počet obyvatel dle věkových skupin (31. 12. daného roku) .....	8
Tabulka 4: Pohyb obyvatelstva v letech 2016 – 2020 .....	8
Tabulka 5: Obyvatelstvo podle nejvyššího ukončeného vzdělání .....	8
Tabulka 6: Obyvatelstvo podle národnosti.....	9
Tabulka 7: Vývoj podílu nezaměstnanosti a počtu uchazečů o zaměstnání (k 31. 12.) .....	9
Tabulka 8: Podnikatelské subjekty podle právní formy (31. 12. 2020).....	10
Tabulka 9: Podnikatelské subjekty podle počtu zaměstnanců (se zjištěnou aktivitou) .....	10
Tabulka 10: Počet dokončených bytů v obci .....	12
Tabulka 11: Domovní fond (SLBD 2011).....	12
Tabulka 12: Počet bytů v obci a jejich obydlenost (SLDB 2011).....	12
Tabulka 13: Index kriminality .....	16
Tabulka 14: Druhy pozemků (ha) 2015-2020 .....	19
Tabulka 15: Informativní ukazatele (tis.) .....	20
Tabulka 16: Seznam zkratk.....	44
Obrázek 1: Poloha obce Dobratice .....	5
Obrázek 2: Dobratice a jeho okolí.....	5
Obrázek 3: Železniční zastávka Dobratice pod Prašivou na území sousední obce Vojkovice...13	
Obrázek 4: Mateřská škola a základní škola (obrázek níže).....	15
Obrázek 5. Dětské hřiště u Obecníku a hřiště u Dobratického centra volnočasových aktivit .....	<b>Chyba! Záložka není definována.</b>
Obrázek 6: Fotografie z akcí konaných v obci .....	<b>Chyba! Záložka není definována.</b>
Obrázek 7: Kostel sv. Filipa a Jakuba a kříž pod Harendou	<b>Chyba! Záložka není definována.</b>
Obrázek 8: Okolí obce Dobratice.....	<b>Chyba! Záložka není definována.</b>
Obrázek 9: Struktura strategické části.....	32
Graf 1: Vývoj počtu kriminálních přestupků v obci v daném roce 2016-2020 (počty jsou i za dopravní přestupky) .....	17
Graf 2: Počet nehod na území obce 2016- srpen 2021 .....	18